

**PNRSE – Visite du centre d’éducation à l’environnement d’Amaury et terrain à Condé et environs**

Présences :

- Pour EE : Line et Alexandra

**Activités du centre**

Situé à Hergnies, le centre est un relai à l’éducation à l’environnement dans le PNSE.

Rencontre de Marion Lecchi.

Il accueille 50% de public scolaire et 50% de tout public dont des formations à l’animation.

Il permet l’hébergement de groupes.

Il propose diverses activités de découverte de la nature et du paysage : balades à pied, à vélo, découverte historique et paysagère des sites miniers.



Par mois, organisation d’une balade grand public. Il s’agit d’un public surtout local, renouvelé. Le nombre est aléatoire et varie par balade sans être « typé » pour une activité précise.




Regret du peu de public transfrontalier.

Sur place : activités pédagogiques variées dont un grand « tapis de sol » représentant une photographie aérienne du territoire.

Cet outil de 4m sur 4 s’appelle TTT terre, terrain, territoire. Il est utilisé à la lecture des paysages du territoire mais aussi lors de jeu de rôle pour construire des projets de territoire, ex. : implantation d’éoliennes.

**Lecture du paysage transfrontalier depuis le haut du terril Sabatier**

PAYSAGE MINIER – SITE LEDOUX	
	
<i>Fosse Ledoux et terril boisé</i>	<i>Zones d’effondrement visibles depuis le haut du terril</i>
Caractéristiques	Paysage d’industrie extractive abandonnée : terril boisé, zone d’effondrement dans la vallée de l’Escaut et de la Haine Présence de canaux creusés par l’homme pour le transport des marchandises Présence de marais dans les zones d’effondrement Paysage urbanisé inséré dans ce contexte industriel ancien (corons)
Origine	

Territoire concerné	Condé – Vieux Condé – Fresnes-sur-Escaut Bernissart – Harchies	
Site identitaire	Site de la Fosse Ledoux Marais d’Harchies	
Divers		
Photos supplémentaires : les paysages transfrontaliers variés depuis le haut du terril	 <p data-bbox="539 792 815 824"><i>Basilique de Bon-Secours</i></p>	 <p data-bbox="1074 792 1257 824"><i>Centre de Condé</i></p>
		<p data-bbox="1114 831 1342 891"><i>Eoliennes de Dour et terrils du Borinage</i></p>

PAYSAGE URBANISÉ – AGGLOMÉRATION BÂTIE À FORTE CONNOTATION URBAINE

*Condé-sur-Escout*



*Condé-sur-Escout*



Caractéristiques	Paysage constitué de zones bâties souvent développées à proximité de sites industriels Les transitions avec le milieu rural sont peu marquées
Origine	
Territoire concerné	Condé-sur-Escout Bernissart
Site identitaire	
Divers	