




Chapelle Malplaquet




Moulin Léquimme



Chapelle Notre Dame de la Paix



Aubry (Nord) - Entrée du Village



662. AUBRY - La Grande Rue

Un jour au XIe siècle, un ermite se fixa dans la forêt qui couvrait alors une grande partie du « Pagus Ostrevariantensis » (Pays de l'Ostrevent). Quelques masures s'élevèrent et c'est ainsi que naquit Aubry, qui est donc redevable à cet ermite et à la forêt.

Son nom, selon certains étymologistes, procéderait du végétal « albarium » qui signifie aubier. Jusqu'au milieu du XVIIIe siècle, l'activité du village n'a reposé que sur l'agriculture.

Le château actuel a été construit au début du XVIIe siècle grâce à Jeanne de Gourguechon qui épouse Jacques, seigneur de Thiant.

HISTOIRE D'AUBRY

Balade des Mazingues à Aubry-du-Hainaut

La promenade d'une dizaine de kilomètres invite les marcheurs à découvrir l'histoire du village et à parcourir ses anciens sentiers.



Ce projet a été porté par un collectif d'habitants d'Aubry-du-Hainaut, inspiré par les souvenirs des anciens du village et les documents du musée "le Populaire".

Il a été accompagné :

Par le Fonds d'Initiatives Locales de Valenciennes Métropole.

Par le Parc naturel transfrontalier du Hainaut et Espace Environnement asbl dans le cadre du dispositif "Terre en Action" qui soutient et valorise les actions citoyennes pour la nature et le paysage.

Terre en action est un projet financé par l'Union européenne via le programme Interreg V France-Wallonie-Vlaanderen.



PNTH Terre en action
Avec le soutien du fonds européen de développement régional



Balade des Mazingues à Aubry-du-Hainaut

CARNET DE ROUTE

Sources iconographiques et textes : les anciens du village et le musée « le Populaire ». Conception graphique et impression : Excitement, avril 2018. Sources cartographiques : PPIGE / Scan 250 IGN© Paris, 2012. Réalisation : Parc naturel régional Scarpe-Escaut / SIG / AUG, Mars 2018.

Agir ensemble pour demain !



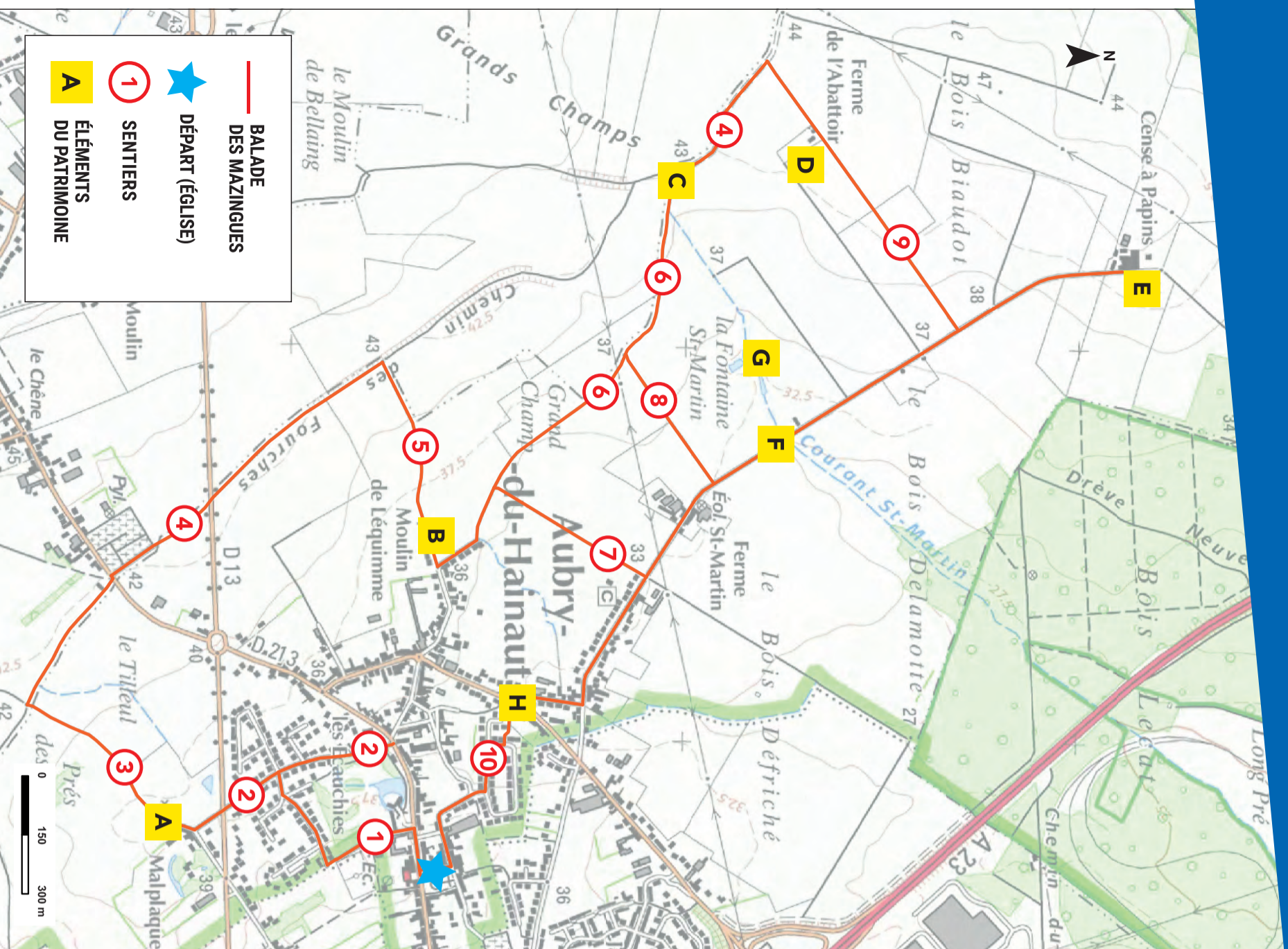
Agir ensemble pour demain !



Agir ensemble pour demain !



Balade des Mazingues à Aubry-du-Hainaut



1 Chemin des Mazingues

Anciennement dénommé chemin du Château, il passe entre le mur du château et l'école, devant la salle polyvalente des Mazingues et longe le parc du château jusqu'à un lotissement. De façon plaisante, les personnes originaires d'Aubry sont appelées «Mazingues», qui signifie mélanges. Ce surnom est dû à leur réputation de bavarder. Mais ce sont les mauvaises langues qui le disent !!

2 Chemin du Tranneux

L'avenue des charmes était appelée Chemin du Trembleur ou du Tranneux (du verbe tramer, mot du patois de chez nous qui veut dire trembler). Pourquoi était-il appelé ainsi ?

> Parce qu'autrefois il était bordé de trembles, arbres de notre région à petites feuilles qui frémissaient au moindre souffle de vent ?

> Ou parce que c'était un chemin isolé, mal fréquenté, qui faisait trembler ceux qui l'empruntaient ?

Le jour, il permettait aux habitants des 2 châteaux (celui de Aubry et de Malplaquet) de se rendre visite ; il longeait le ruisseau qui relie la fontaine de Malplaquet à l'abreuvoir situé en face de la brasserie.

A Chapelle de Malplaquet

Elle fut construite une première fois de l'autre côté du sentier des prés, en face de la source, à droite en venant d'Hérin. En 1849 elle fut reconstruite près de la source dite de Bleuse Fontaine, source claire où l'on trouve du cresson encore aujourd'hui. Elle possédait une statue de Notre Dame de Grâce que l'on venait prier, en particulier lors de l'épidémie de choléra qui sévit cette même année. Jusqu'en 1960, elle fut un lieu de rendez-vous pour les gamins qui pêchaient la grenouille et pour les amoureux qui aimaient s'y retrouver. Pourquoi ce nom ? Serait-ce en mémoire de la sanglante bataille de Malplaquet où un officier aurait planté son épée dans le sol et promis de construire une chapelle s'il triomphait ?

À proximité de la chapelle, à l'entrée de la ferme Malplaquet, se trouve un magnifique maronnier classé «arbre remarquable» du Parc naturel régional Scarpe Escaut.

3 Sentier des prés

Il traverse les prairies de Malplaquet ou les Prés des Font, appelés au XVIIe siècle Vivier Delessandre : soudre, soudre, source... tant ces prairies étaient humides. Il croise le chemin des fourches et se prolonge par le sentier Vinot ou Vigneux vers Hérin. Le sentier des prés s'appelait aussi chemin du paradis des veaux.

4 Chemin des fourches ou Chemin Fourcq

C'est un chemin qui marque la limite d'Aubry avec Arenberg, Belling, Hérin. Il existe plusieurs explications quant à l'appellation de ce chemin :

> Autrefois s'élevait de chaque côté du chemin un arbre fourchu. Une branche ou poutre s'appuyait sur les deux fourches et reliait les arbres. L'ensemble formait ce qu'on appelait une fourche patibulaire où les condamnés étaient pendus.

Ces potences étaient éloignées du village mais visibles pour que les passants constatent la dégradation des corps. Était-ce une façon de les dissuader de commettre des actes de brigandage ?

> Ce lieu encore boisé servait-il de refuge aux brigands armés de fourches qui s'y cachaient pour attaquer les passants ?

> Au fil des années, des passages créés par les hommes ont-ils croisé ce chemin en dessinant ainsi de multiples fourches ?

5 Sentier du Moulin

B Moulin Léquimme

Le moulin Léquimme porte le nom du dernier meunier du village. Il était déjà présent en 1800. Il s'agit d'un moulin à grains qui tournait encore en 1910. Pour les enfants de l'époque, s'accrocher aux ailes était une garantie d'école buissonnière. En 1914, l'occupation allemande en fait une tour de guet. En 1918, le moulin est saccagé. Les ravages du temps ce sont succédés...

Auparavant, il existait deux autres moulins sur la commune : un moulin à l'emplacement de la marbrerie Bal, un autre rue de la comée (dénomination donnée en rapport avec l'appel du troupeau), qui prolongeait la rue du Moulin.

6 Chemin Valenciennes Arenberg

7 Chemin d'exploitation

Ces deux chemins conduisaient les mineurs sur leur lieu de travail : la mine d'Arenberg.

8 Chemin St Martin

Ce chemin longe la ferme de même nom. Il relie la rue du bois au chemin Valenciennes Arenberg.

C Cabaret russe

On suppose qu'il était tenu par une cabaretière d'origine ukrainienne. Situé sur leur chemin, les mineurs s'y arrêtaient-ils pour boire du schnaps ? Pour y parler leur langue maternelle ? Ou simplement pour s'y retrouver ?

9 Chemin de l'abattoir

D Ferme de l'abattoir

La ferme appartenait à la famille Perlot, agriculteurs du village. Les fermiers des alentours venaient y abattre leurs bêtes. Plus tard elle devint un centre d'équarrissage. La ferme est restée dans la famille mais fut louée. Un jour une tonnade fit des dégâts importants et elle devint inhabitable.

E La Cense à papin

Cense est un mot dérivé du latin «censa» signifiant fermage. Il est devenu par la suite le nom de la ferme elle-même. Le cens a d'abord désigné le recense. Au Moyen-Âge, c'était une redevance payée au seigneur en argent ou en nature, pour un bien que celui-ci avait remis pour y travailler et y vivre. Ce fut la redevance la plus généralisée. Elle disparut à la fin du servage en 1789. Enfin, après la Révolution, le cens représentait le montant minimum d'impôt à partir duquel un citoyen était habilité à voter : c'était le suffrage censitaire.

D'autre part, située non loin d'une ancienne voie ferrée, le «Passé Toutout», la Cense à papin est devenue une halte pour les voyageurs qui venaient y déguster de la bonne tarte au papin, tarte à la crème que tout le monde connaît et apprécie. C'est le point culminant du village.

F Courant Saint Martin

Au XIIe siècle, le courant St Martin existait déjà sous ce nom. Long de 5 à 6 kms, il prend sa source à cet endroit et coule vers Saint Amand les Eaux, au Nord Est.

G La fontaine Saint Martin

La fontaine, très ancienne, daterait de 1200. Les premiers défrichements du village furent pratiqués vers 1158. Le souverain du Hainaut, propriétaire de la forêt, concéda ces prés aux vers Prémontrés (ordre des moines en 1120 à Prémontré, près de Laon). En 1257, la comtesse Marguerite du Hainaut fit don de la fontaine aux villageois. On raconte que la source guérissait certains maux et prolongeait la vie. La fin de l'exploitation de la mine de la Bleuse Borne tarit la plupart des puits du village et il en fut de même pour la fontaine.

H Chapelle Notre Dame de la Paix

A l'initiative d'une paroissienne, épouse d'un industriel aubryisien, la chapelle fut érigée dans les années 50. Celle-ci reçut à l'époque une statue de la vierge de la part d'un abbé. Encore fallait-il trouver un lieu pour exposer celle-ci. Cette dame, aidée d'autres paroissiennes réalisa une quête à travers le village. L'argent recueilli permit d'entreprendre la construction d'un oratoire sur un morceau de terrain appartenant à une ancienne famille d'agriculteurs d'Aubry.

Durant les événements de la guerre d'Algérie, nombreuses étaient les mères qui venaient réciter quelques Ave... L'appellation Notre Dame de la Paix ne serait pas fortuite.

10 Chemin de la Chapelle

Ce chemin relie la Chapelle Notre Dame de la Paix et un nouveau lotissement, il traverse la rue Botsarron et rejoint la rue Marie de Bossart.

Agir ensemble pour demain !

